

# Lernen Sie uns kennen ...

... und werden Sie einer unserer  
neuen Haus- und Fachärzte



**Herausgeber:**

**Samtgemeinden Asse, Baddeckenstedt,**

**Oderwald, Schläden, Schöppenstedt,**

**Sickte sowie die Gemeinde Cremlingen**



## Inhalt

Grußwort Landkreis Wolfenbüttel .....	3
Samtgemeinde Asse .....	4 - 7
Samtgemeinde Baddeckenstedt .....	8 - 11
Einheitsgemeinde Cremlingen.....	12 - 15
Samtgemeinde Oderwald .....	16 - 19
Samtgemeinde Schladen.....	20 - 23
Samtgemeinde Schöppenstedt.....	24 - 27
Samtgemeinde Sickinge .....	28 - 31
KVN Braunschweig .....	32-35
Kontaktdaten .....	36
Karte.....	36

## Impressum

Verantwortlich für den Inhalt sind die Samtgemeinden Asse, Baddeckenstedt, Oderwald, Schladen, Schöppenstedt und Sickinge sowie die Gemeinde Cremlingen

Fotos: Alle Rechte liegen - sofern nicht anders angegeben - bei den vorstehend genannten Kommunen, Titelfoto: Weber/Wolfenbütteler Land e. V. / Filmstreifen (Titel): © beermedia - Fotolia.com

Satz & Gestaltung: WMTS GmbH  
Druck: Flyeralarm GmbH  
Auflage: 250 Stück, 1. Auflage  
Stand: Juli 2012





**Jörg Röhmann**

Landrat



## Grußwort Landkreis Wolfenbüttel

Nicht nur die Patienten werden im Zuge des demografischen Wandels immer älter, sondern auch die Ärzte. Daher ist es gerade für ländlich geprägte Regionen wichtig, frühzeitig ärztlichen Nachwuchs zu gewinnen.

Als einer von drei Modell-Landkreisen im Projekt „Zukunftsregion Gesundheit“ im Land Niedersachsen stellt der Landkreis Wolfenbüttel derzeit die Weichen für eine zukunftsfähige Gesundheitsversorgung im ländlichen Raum. Dazu gehört auch eine gute und wohnortnahe ambulante medizinische Versorgung in den Praxen niedergelassener Ärzte oder Ärztinnen.

Vielen Bürgermeisterinnen und Bürgermeistern unserer Gemeinden brennt dieses Thema unter den Nägeln. Daher ist es eine gute Idee, dass sich die Samtgemeinden und die Einheitsgemeinde Cremlingen im Landkreis Wolfenbüttel zusammen getan haben, um in dieser Broschüre gezielt für ärztlichen Nachwuchs zu werben. Uns als Landkreis ist die ärztliche Versorgung unserer Bevölkerung überaus wichtig: Daher fördern wir die Niederlassung von Ärztinnen und Ärzten bei uns im Kreisgebiet mit einer finanziellen Zuwendung.

Es gibt viele gute Gründe für junge Ärztinnen oder Ärzte, um sich im Landkreis Wolfenbüttel nieder zu lassen. Denn kulturelles Profil, eine reiche Geschichte und ein hoher Wohn- und Freizeitwert zeichnen unseren Landkreis aus. Die Wolfenbütteler Region bietet vor dem Hintergrund einer breiten kulturellen Angebotspalette und einer gut ausgebauten Infrastruktur ein hohes Maß an Lebensqualität. Neubürgerinnen und Neubürger und insbesondere junge Familien sind uns jederzeit herzlich willkommen!

Aber überzeugen Sie sich selbst von unseren Vorzügen und schauen Sie sich die folgenden Seiten aufmerksam an. Vielleicht treffen wir uns ja demnächst im Landkreis Wolfenbüttel wieder!

Mit herzlichen Grüßen

Ihr

Jörg Röhmann  
Landrat



**Samtgemeinde Asse**



**Regina Bollmeier**  
Samtgemeindebürgermeisterin



Sehr geehrte Damen und Herren,

Sie finden uns in einer schön gelegenen Landschaft südöstlich vor den Toren Wolfenbüttels. 10 km weiter nördlich liegt unser Oberzentrum Braunschweig, 20 km südlich der Harz. Unsere Samtgemeinde wurde 1974 gebildet und besteht aus den Mitgliedsgemeinden Denkte, Hedeper, Kissenbrück, Remlingen, Roklum, Semmenstedt und Wittmar.

Der Höhenzug der Asse mit seinem herrlichen Laubwald und vielfältigen Wanderwegen gab unserer Samtgemeinde ihren Namen. Das Gebiet ist geprägt durch eine hügelige und wellige Landschaft, in der die Landwirtschaft heimisch ist, in der Sie aber auch Natur und Landschaft erleben können. Hier finden Sie Ruhe, Erholung und vielfältige touristische Einrichtungen vor.

Genießen Sie eine Fahrt mit dem „Assebummler“ – einer Historischen Dampfeisenbahn – der von Braunschweig über Wolfenbüttel mehrmals im Jahr im Einsatz ist. Gönnen Sie sich einen Ausflug in unsere schöne Asse. Ein Ausflug zum Bismarckturm, von dem man einen wunderschönen Ausblick auf den Harz hat, oder eine Wanderung zur Asseburg lohnen sich zu jeder Jahreszeit.

Ein besonderes Event ist unser Asseburgfest in Wittmar, hier können Sie das Leben, das Handwerk und mittelalterliche Gaukelei, Musik und Kampfspiele miterleben. Das Asseburgfest findet am dritten Septemberwochenende statt.

In unserer Region lässt es sich auch auf den Spuren von Till Eulenspiegel wandern bzw. fahren. Einige seiner Wirkungsstätten befinden sich auch in unserem Samtgemeindebereich. Ein besonderes Erlebnis sind Radtouren auf dem Eulenspiegelradweg.


Die Samtgemeinde Asse unterhält eine Vielzahl von Sportstätten und 2 Freibäder in Groß Denkte und Remlingen (beheizt). In Kissenbrück finden Sie eine 18-Loch Golfanlage vor. Sportarten wie Bogenschießen, Kleinkaliberschießen, Reiten und unterschiedliche Breitensportveranstaltungen sind hier eine Selbstverständlichkeit. Einmal jährlich findet als überregionale Veranstaltung das Asse-Sport-Event statt, an dem sowohl Amateure als auch Lizenzfahrer in verschiedenen Lauf- und Raddisziplinen antreten.

Die Samtgemeinde Asse ist familienfreundlich, jung und modern aufgestellt. Hier gibt es 5 Kindergärten, 2 Horte und 3 Krippen. Das schulische Angebot erstreckt sich über eine Haupt- und Realschule sowie 3 Grundschulen. Gymnasien sind in der benachbarten Kreisstadt Wolfenbüttel zu erreichen.

Ich wünsche Ihnen viel Freude in unserer Samtgemeinde und hoffe, Ihr Interesse für unsere Region geweckt zu haben. Bei einer „Wohnsitzveränderung“ oder Betriebsansiedlung stehe ich Ihnen gern zur Verfügung.

Sie finden uns im Internet unter:  
[www.samtgemeinde-asse.de](http://www.samtgemeinde-asse.de)

Ihre  
Regina Bollmeier  
Samtgemeindebürgermeisterin



Donnerburgbrücke bei Klein Denkte



Bismarckturm in der Asse



Freibad Remlingen



Golfplatz Rittergut Hedwigsburg



Kirche in Roklum



Mittelaltermarkt in der Asse



Liebesallee bei Wittmar



Name der Gemeinde	Samtgemeinde Asse
Anschrift	Im Winkel 4 38319 Remlingen
Ansprechpartner	Telefon 0 53 36 - 88 80 Samtgemeindebürgermeisterin Regina Bollmeier
Infrastruktur – Nahversorgung	Ca. 9.500 Einwohner/innen 6 Mitgliedsgemeinden Grundzentrum Remlingen Gute Verkehrsanbindung über die Bundesstraße 6 Busverkehr im Stundentakt Einkaufsmöglichkeiten in allen Gemeinden, in einzelnen Ortsteilen Supermärkte Tankstellen Banken Verschiedene gastronomische Betriebe
Einrichtungen des Gesundheitswesens	Seniorenpflegeheim in Klein Denkte 3 Allgemeinmediziner in Remlingen, Groß Denkte und Kissenbrück Keine Fachärzte Apotheken in Groß Denkte und Kissenbrück DRK-Sozialstation in Kissenbrück Zahnärzte in Groß Denkte und Kissenbrück Tierarzt in Semmenstedt
Öffentliche Einrichtungen	Kinderkrippen in Groß Denkte, Kissenbrück und Remlingen Hort in Kissenbrück und Remlingen Integrationskindergarten in Wittmar Grundschulen in Groß Denkte, Kissenbrück und Remlingen Haupt- und Realschule Remlingen Weiterführende Schulen in Wolfenbüttel (4-15 km Entfernung) Freibäder in Groß Denkte und Remlingen Golfplatz (18 Loch) in Kissenbrück
Industrie / Wirtschaft	Überwiegend landwirtschaftliche geprägte Region Insgesamt ca. 800 Arbeitsplätze Asse GmbH als größter Arbeitgeber mit rund 300 Arbeitsplätzen Samtgemeinde Asse ca. 160 Arbeitsplätze Firma Remotec rund 80 Arbeitsplätze in der Metallverarbeitung
Gibt es feste Förderungen, z. B. KMU-Förderungen?	Individuelle Förderung nach Absprache mit Gemeinde und Landkreis



**Samtgemeinde Baddeckenstedt**





**Jens Range**  
Samtgemeindebürgermeister



Sehr geehrte Damen und Herren,

im Namen von Rat und Verwaltung der **Samtgemeinde Baddeckenstedt** begrüße ich Sie auf's Herzlichste!

Unsere Samtgemeinde ist eine moderne, sympathische Landgemeinde im Zentrum der Metropolregion Hannover/Braunschweig/Göttingen.

Entsprechend der Devise „Leben und Arbeiten, wo man sich wohlfühlt“ bietet unsere Samtgemeinde einen hohen Freizeit- und Erholungswert. Die reizvolle Umgebung mit fast 30% Waldgebiet, das Naturschutzgebiet „Mittleres Innerstetal“ sowie interessante Ausflugsziele (Jägerhaus mit Hubertuskapelle und Schloss Oelber am weißen Wege) tragen zur Entspannung und aktiven Erholung bei.

Verschiedenste Veranstaltungen bieten Einwohnern und Besuchern Spaß und Unterhaltung. Besonders zu erwähnen sind hierbei die Events (Ritterspiele, Christkindlmarkt, Antiquitätenmesse) auf dem Schloss Oelber am weißen Wege, aber auch kulturelle Angebote wie z.B. Laientheater der Burgdorfer Bühne in Nordassel und Ausstellungen in der Kunstgalerie M9 in Hohenassel sowie Veranstaltungen in Hallers Kulturcafé in Groß Elbe.

Durch die verkehrsgünstige Lage der Samtgemeinde im Schnittpunkt der Autobahnen A 39/A 7 sind die Oberzentren Hannover/Göttingen/Kassel und Braunschweig innerhalb kürzester Zeit zu erreichen. Die Ausflugsgebiete des Harzes mit dem Weltkulturerbe Goslar und der Kurstadt Bad Harzburg liegen quasi vor der Haustür. Zum internationalen Flughafen Hannover-Langenhagen beträgt die Entfernung weniger als 70 km.

Abgesehen von dieser hervorragenden Infrastruktur für den Individualverkehr existiert ein sehr gutes Angebot im öffentlichen Personennahverkehr. Der Bahnhof Baddeckenstedt mit seiner Park & Ride-Anlage liegt an der Bundesbahnhauptstrecke Hannover/Halle-Saale und bietet stundenmäßige Vertaktung in beide Richtungen.

Speziell junge Familien finden in unserer Samtgemeinde eine gute Infrastruktur mit Halb- und Ganztagsangeboten im Krippen- und Kitabereich. Auch ein Netzwerk von ausgebildeten Tagesmüttern steht für individuelle Betreuungsmöglichkeiten zur Verfügung.

Attraktive Baugebiete mit familienfreundlichen Grundstückspreisen und einer speziellen Förderung junger Familien und ein vielfältiges Sportangebot mit einem ausgeprägten Vereinsleben runden das Bild einer familienfreundlichen Kommune ab.

Gern stehen Ihnen für Rückfragen meine Mitarbeiterinnen im Ratsbüro (Tel.: 05345 – 498 15) bzw. die Stabstelle Samtgemeindeentwicklung, Herr Meister (Tel.: 05345 – 498 28) mit Rat und Tat zur Seite. Ausführliche Informationen über unsere Samtgemeinde und ihre 6 Mitgliedsgemeinden finden Sie auf der Homepage unter [www.baddeckenstedt.de](http://www.baddeckenstedt.de)

Mit besten Grüßen aus dem schönen Innerstetal  
Jens Range, Samtgemeindebürgermeister



Bahnhof Baddeckenstedt



Grundschule Elbe



Freie Landschaft bei Wartjenstedt



Kinderkrippe Baddeckenstedt



Innerstelauf



Name der Gemeinde	Samtgemeinde Baddeckenstedt
Anschrift	Heerer Straße 28 38271 Baddeckenstedt
Ansprechpartner	Samtgemeindebürgermeister Jens Range Telefon 05345/49816  Dieter Meister Telefon 05345/49828 Telefax 05345/49810 dieter.meister@baddeckenstedt.de www.baddeckenstedt.de
Infrastruktur – Nahversorgung	<ul style="list-style-type: none"> <li>▪ Lebensmittelversorgung durch diverse Märkte (Discounter und Vollsortimenter)</li> <li>▪ Apotheke</li> <li>▪ Tankstelle</li> <li>▪ zwei Banken</li> <li>▪ diverse Restaurants und Gaststätten (deutsche und ausländische Küche)</li> <li>▪ Imbisseinrichtungen</li> <li>▪ Antikladen</li> <li>▪ Tankstellen</li> <li>▪ KFZ-Werkstätten / Autohändler</li> <li>▪ Gärtnereien, Blumenläden</li> </ul>
Einrichtungen des Gesundheitswesens	<ul style="list-style-type: none"> <li>▪ zwei Allgemeinmediziner im Grundzentrum</li> <li>▪ ein Allgemeinmediziner in Burgdorf</li> <li>▪ eine Allgemeinmedizinerin in Sehlede</li> <li>▪ Seniorenheim in Oelber a. w. W.</li> <li>▪ Heim für geistig Behinderte in Oelber a. w. W.</li> <li>▪ Heim für seelisch Kranke in Heere</li> <li>▪ Apotheke in Baddeckenstedt</li> </ul>
Öffentliche Einrichtungen	<ul style="list-style-type: none"> <li>▪ Krippe (0 – 3 jährige Kinder) in Baddeckenstedt und Oelber a. w. W.</li> <li>▪ Kindergärten (3 – 6 jährige Kinder) in Oelber a. w. W., Berel (kirchlich), Hohenassel, Gustedt (kirchlich), Haverlah, Heere, Sehlede</li> <li>▪ Grundschulen in Hohenassel, Groß Elbe, Sehlede</li> <li>▪ Haupt- und Realschule in Oelber a. w. W.</li> <li>▪ weiterführende Schulen (Gymnasien) in rund 10 - 25 Kilometern Entfernung in Hildesheim, Salzgitter jeweils mit guter ÖPNV-Anbindung durch Bus und Bahn (Studentakt)</li> </ul>
Industrie / Wirtschaft	<ul style="list-style-type: none"> <li>▪ Zahlreiche leistungsfähige Handwerksbetriebe im Samtgemeindegebiet, die eine große Palette der verschiedenen Gewerke abdecken</li> </ul>
Gibt es feste Förderungen, z. B. KMU-Förderungen?	<ul style="list-style-type: none"> <li>▪ Baulandförderung in den Mitgliedsgemeinden</li> <li>▪ KMU-Förderung über den Landkreis Wolfenbüttel</li> <li>▪ Unterstützung und Förderung im Einzelfall je nach Bedarf</li> </ul>



# Gemeinde Cremlingen





Die »pure Lust« am Leben  
Foto: K-L Döring



Freibad am Elm  
Foto: K-L Döring



Gewerbepark  
Foto: K-L Döring



Die Kleinen sind die »Größten«  
Foto: K-L Döring



<b>Name der Gemeinde</b>	<b>Gemeinde Cremlingen</b>
<b>Anschrift</b>	Ostdeutsche Str. 22 38162 Cremlingen
<b>Ansprechpartner</b>	Bürgermeister Günter Eichenlaub Tel.: 05306 802-51 Fax: 05306 802-66 e-mail: eichenlaub@cremlingen.de
<b>Infrastruktur – Nahversorgung</b>	In der Ortschaft Cremlingen als Grundzentrum ist ein Gewerbepark mit vielen Einkaufsmöglichkeiten. Demnächst entsteht hier auch ein Begegnungszentrum.
<b>Einrichtungen des Gesundheitswesens</b>	Bisher haben wir noch vier Allgemeinärzte in vier Orten der Gemeinde. Demnächst soll ein Ärztezentrum in der Ortschaft Cremlingen errichtet werden. Weitere Ärzte sind schnell erreichbar, insbesondere in der Stadt Braunschweig (10 km). Darüber hinaus haben wir zurzeit drei Apotheken. In der Gemeinde Cremlingen gibt es zwei große Seniorenheime und eine große Anlage für „betreutes Wohnen“. Darüber hinaus ein großes Fitnesscentrum mit Angeboten der Gesundheitsvorsorge.
<b>Öffentliche Einrichtungen</b>	Viele junge Familien mit Kindern ziehen in unsere Gemeinde. Wir werben mit Bildung, weil wir im Krippen- und Kindergartenbereich jeden Wunsch erfüllen können. Dementsprechend sind unsere drei Grundschulen auch offene Ganztagschulen. Die Haupt- u. Realschule befindet sich im Nachbarort Sickte (5 – 8 km) und die Gymnasien und integrierten Gesamtschulen in der Stadt Braunschweig (ca. 10 – 16 km). Die Schulen sind mit Bus oder Zug sehr gut zu erreichen.
<b>Industrie / Wirtschaft</b>	Aufgrund der günstigen Lage an der A 39 haben sich Gewerbegebiete entwickelt. Dadurch sind zahlreiche leistungsfähige klein- und mittelständische Betriebe ansässig geworden.
<b>Gibt es feste Förderungen, z. B. KMU-Förderungen?</b>	Im Landkreis Wolfenbüttel existiert eine Richtlinie zur Förderung von Investitionen in Unternehmen (speziell KMU).



**Samtgemeinde Oderwald**





**Karl-Heinz Spier**  
Samtgemeindebürgermeister



Sehr geehrte Damen und Herren,

die Samtgemeinde Oderwald wurde 1974 gebildet und besteht aus den sechs Mitgliedsgemeinden mit elf Ortsteilen: Börßum (Ortsteilen Achim, Bornum, Börßum, Kalme und Seinstedt), Cramme, Dorstadt, Flöthe (mit den Ortsteilen Groß Flöthe und Klein Flöthe), Heiningen und Ohrum. Zurzeit hat die Samtgemeinde Oderwald ca. 7.390 Einwohner. Der Sitz der Samtgemeindeverwaltung ist in Börßum.

Die Samtgemeinde wählte einen Namen, zu dem alle ihre Mitglieder eine gewisse Beziehung haben, nämlich den des Oderwaldes. Dieser bildet eine natürliche Abgrenzung zu den im Westen gelegenen Mitgliedsgemeinden Cramme und Flöthe. Er ist Naherholungsgebiet und lädt nicht nur den sich hier erholenden Urlauber, sondern auch den Durchreisenden zum Verweilen ein. Im Bereich der Samtgemeinde gibt es zwei Grundschulen (Börßum und Cramme). Weiterführende Schulen sind in den benachbarten Städten Wolfenbüttel und Salzgitter vorhanden.

Die Mitgliedsgemeinden haben in den vergangenen Jahren erhebliche Anstrengungen unternommen, um moderne Einrichtungen für Freizeit, Erholung und Sport zu schaffen. Ein reges Vereinsleben steigert den Freizeitwert der Orte. Kindertagesstätten, Spielkreise, Altenbegegnungen in vorbildlich geführten Seniorenkreisen, Ferien- und Freizeitaktionen sind Angebote des sozialen Bereichs.

Für den kulturell Interessierten sind die Wälle der ehemaligen Schalksburg, ostwärts der Mitgliedsgemeinde Groß Flöthe, die Klosterkirche Heiningen (12. Jahrhundert) und das ehemalige Kloster Dorstadt zu erwähnen.

Die Samtgemeinde Oderwald liegt verkehrsgünstig im Städtedreieck Braunschweig-Salzgitter-Goslar. Durch die Anbindung an das Autobahnnetz ist es möglich, im Grünen zu wohnen und binnen kürzester Zeit die Arbeitsplätze in den umliegenden Städten zu erreichen.

Ihr Karl-Heinz Spier  
Samtgemeindebürgermeister



Gutspark Dorstadt



Gutspark Dorstadt



Cramme



Blick auf Achim



Ev.-luth. Kirche in Bornum



Name der Gemeinde	Samtgemeinde Oderwald
Anschrift	Dahlgrundsweg 5 38312 Börßum
Ansprechpartner	Samtgemeindebürgermeister Karl-Heinz Spier Tel.: 05334/7907-25 Mail: karl-heinz.spier@sg-oderwald.de  Tel.: 05334-7907-0 Fax.: 05334-7907-80 Mail: posteingang@sg-oderwald.de
Infrastruktur – Nahversorgung	1 Lebensmittelgeschäft, 1 Mini-Markt, 4 Kioske, 1 Bäckerei, 1 Fahrschule, 5 Gaststätten, 1 Schnellimbiss mit Brungdienst, 1 Gärtnerei, 1 Fotograf, 1 Tankstelle, 1 Bahnhof, 2 Friseure, 2 Schlachter, 3 Getränkemarkte, 1 Fahrradhandel mit KFZ-Reparatur, 2 IT-Unternehmen, 4 Heizungsservice, 7 Hotels/Ferienwohnungen, 1 KFZ-Sachverständigenbüro
Einrichtungen des Gesundheitswesens	1 Pflegedienst, 3 Allgemeinmediziner, 2 Zahnärzte, 3 Praxen für Krankengymnastik/Massage, 1 Apotheke
Öffentliche Einrichtungen	5 Kindergärten (Börßum, Cramme, Dorstadt, Heiningen, Flöthe), 2 Grundschulen (Börßum, Cramme), weiterführende Schulen in Wolfenbüttel und Osterwieck (Anbindung durch Bus und Bahn)
Industrie / Wirtschaft	3 Malerbetriebe, 1 Landtechnik, 1 Bestatter, 1 Holzverarbeitungswerk, 5 Garten- und Landschaftspflege, 1 Forstunternehmen, 3 Tischler
Gibt es feste Förderungen, z. B. KMU-Förderungen?	Individuelle Fördermöglichkeiten



**Samtgemeinde Schladen**



**Andreas Memmert**  
Samtgemeindebürgermeister



Liebe zukünftige Mitbürgerinnen und Mitbürger,

ich würde mich freuen, wenn ich Sie als Neubürgerin oder Neubürger in der Samtgemeinde Schladen begrüßen dürfte.

Die Lebensqualität in unserer Samtgemeinde umschreibe ich gerne mit den Worten „Leben in der Toskana des Nordens“. Wir haben eine gute Infrastruktur zu bieten und sind sehr familienfreundlich. Bei uns wohnen Sie mitten in der Natur im nördlichen Harzvorland. Es gibt viel Wasser und Wald. Die Stadt Hornburg ist ein staatlich anerkannter Erholungsort. Und wenn Sie es wünschen, sind Sie ampelfrei in gut zwanzig Minuten in Braunschweig, Goslar oder Salzgitter.

Die Grundversorgung ist durch das Nahversorgungszentrum in Schladen sehr gut. Mit unseren Sport-Einrichtungen und Freibädern in Hornburg und Schladen bieten wir eine hervorragende Freizeitinfrastruktur. Das verschaffte uns das Prädikat „Sportfreundliche Samtgemeinde“. Abgerundet wird das Freizeitangebot durch eine große Anzahl von Vereinen nahezu aller Fachrichtungen. Das Freizeitangebot der Samtgemeinde Schladen wird durch eine Minigolfanlage sowie jeweils zwei Museen und Büchereien ergänzt. Für private Veranstaltungen stehen insgesamt 5 Dorfgemeinschaftshäuser für Buchungen zur Verfügung.

Hervorheben möchte ich die Kaiserpfalz Werla, sie liegt südöstlich von Werlaburgdorf auf einem Geländesporn oberhalb der Oder. Ihre Blüte erlebte die Kaiserpfalz Werla im frühen Mittelalter, vor allem im 10. und 11. Jahrhundert. Der archäologische Park „Kaiserpfalz“ zählt zu den bedeutendsten im Braunschweiger Land.

Bei weiteren Freizeitaktivitäten berät Sie die Tourist-Information im Hornburger Rathaus gern.

Sollten Sie sich entschließen, in der Samtgemeinde Schladen zu Bauen und hier zu leben, fördert die Samtgemeinde Schladen z.B. den Erwerb eines Baugrundstücks im Baugebiet „Auf dem Horn“ in Hornburg mit 3,00 Euro / m<sup>2</sup> je Kind (gefördert werden max. 5 Kinder).

Um die Infrastruktur ständig zu verbessern, werden Flächen für Gewerbeansiedlungen in Schladen und Hornburg vorgehalten. Für die Gestaltung unserer Zukunft sind bereits Projekte in den Bereichen Breitband- und Ärzteversorgung, der Dorferneuerung und Stadtsanierung oder der Einrichtung eines Bürgerbusses und die Stärkung des Ehrenamtes initiiert.

Gern stehen Ihnen die Mitarbeiterinnen und Mitarbeiter unserer Verwaltung, die Bürgermeister unserer Mitgliedsgemeinden oder die Ratsmitglieder und Vereinsvorstände mit Rat und Tat zur Seite.

Herzliche Grüße  
Ihr Samtgemeindebürgermeister  
Andreas Memmert



Dorfgemeinschaftshaus Schladen



Romantisches Hornburg



Kirche Beuchte



Kolpinghaus




Kirche Wehre



Lindendamm



Hagenmühle Hornburg



Kirche Beatae Mariae Virginis, Hornburg



<b>Name der Gemeinde</b>	<b>Samtgemeinde Schladen</b>
<b>Anschrift</b>	Am Weinberg 9 38315 Schladen
<b>Ansprechpartner</b>	Samtgemeindebürgermeister Andreas Memmert Telefon: 05335 801-50 andreas.memmert@schladen.de
<b>Infrastruktur – Nahversorgung</b>	5 Lebensmittelgeschäfte, 3 Bekleidungsgeschäfte, Drogerie, 4 Fingernagelstudios, 4 Schuhgeschäfte, Solarium, 1 Euro-Laden, 4 Bäckereien, 2 Geldinstitute mit jeweils 2 Filialen, 1 Schreibwarenhandel, 4 Fahrschulen, 8 Gaststätten, 2 Eiscafés, 1 Schnellimbiss mit Bringdienst, 2 Freibäder, 2 Tierärzte, 3 Gärtnereien, 1 Obst- und Gemüsehandel, 1 Reisebüro, 1 Fotofachgeschäft, 3 Autohäuser (inkl. Werkstatt), 3 Versicherungsagenturen, 4 Taxiunternehmen, 1 Steuerberater, 1 Computerfachgeschäft, 1 Bahnhof, 18 Pensionen / Hotels / Ferienwohnungen, 5 Friseure
<b>Einrichtungen des Gesundheitswesens</b>	1 Senioren- und Pflegeheim, 1 Gesundheitszentrum Ärztegemeinschaft am Bahnhof (Allgemeinmedizin, HNO, Augenheilkunde, Frauenheilkunde), 4 allgemeinmedizinische Praxen, 3 Zahnarztpraxen, 1 Heilpraktiker, 4 Praxen für Krankengymnastik, 1 Massage Praxis, 3 Apotheken
<b>Öffentliche Einrichtungen</b>	3 Kindergärten/Kindertagesstätten (2 Krippen in Schladen), Betreuung von Schulkindern in altersübergreifenden Gruppen im Kindergarten »Im Winkel« in Schladen, 1 Kindertagesstätte mit Krippe in Hornburg, 1 Grundschule in Hornburg, 1 Haupt- und Realschule in Schladen, weiterführenden Schulen und Gymnasien in Wolfenbüttel (Entfernung ca. 20 Km) und Osterwieck (Entfernung ca. 12 Km) Anbindung durch Bus und Bahn, 2 Büchereien
<b>Industrie / Wirtschaft</b>	2 Fachbetriebe für Elektroinstallationen, 1 Fachbetrieb für Solarinstallationen, 1 Landmaschinenvertrieb, 1 Fachbetrieb für Bürotechnik, 1 Handel für Tiernahrung, 3 Malereifachbetriebe, 1 Immobilienmakler, 1 Steinmetzbetrieb, 1 Zuckerfabrik, 3 Bestatter, 2 Tischlereien, 1 Fachbetrieb für Bäder und Heizungsanlagen, 1 Dienstleistungsunternehmen (Haushaltsservice, Kinderbetreuung usw.), 1 Ing. Büro für Blitzschutz, Elektro- und Informationstechnik, 1 Busunternehmen, 2 Dachdeckerbetriebe
<b>Gibt es feste Förderungen, z. B. KMU-Förderungen?</b>	Fördermöglichkeiten über Stadtsanierung in Hornburg und Dorferneuerung in Wehre und Individuelle Fördermöglichkeiten



Till Eulenspiegel Museum - Foto: Karen Ludwig



**Samtgemeinde Schöppenstedt**





**Ruth Naumann**  
Samtgemeindebürgermeisterin



Sehr geehrte Damen und Herren,

die Samtgemeinde Schöppenstedt wurde 1974 neu gebildet. Die Verwaltung für die Samtgemeinde und für die Mitgliedsgemeinden befindet sich im Rathaus in Schöppenstedt und ist durch die zentrale Lage von allen Gemeinden gut zu erreichen. Ab 1.1.2015 fusioniert die Samtgemeinde Schöppenstedt mit der Samtgemeinde Asse mit dem Verwaltungssitz in Schöppenstedt.

Die Samtgemeinde liegt zwischen den Höhenzügen Elm und Asse. Der Elm gilt als schönster Buchenwald Niedersachsens und ist nicht nur aus Kreuzworträtseln sondern auch durch seine umfangreichen Fossilien bekannt. Die herrlichen Buchenwaldbestände sowie das Vogelparadies der Schöppenstedter Teiche bieten gute Voraussetzungen für Freizeit und Erholung. Nur Vorsicht bei Wegbekanntschaften: „Hei lewet noch!“, raunt man sich von Till Eulenspiegel zu.

Die Mitgliedsgemeinden Dahlum, Kneitlingen, Stadt Schöppenstedt, Uehrde, Vahlberg und Winnigstedt werden durch verschiedene Bundes- und Landesstraßen erschlossen, so dass die benachbarten größeren Städte leicht zu erreichen sind. In Richtung Wolfenbüttel / Braunschweig und zurück verkehren Züge der Deutschen Bahn AG. Ab Ende 2014 gehört Schöppenstedt zum Netz der RegioBahn. Außerdem gibt es noch eine Reihe von Busverbindungen.

Die Wirtschaftsstruktur der Samtgemeinde ist landwirtschaftlich geprägt. Industrie gibt es in der Stadt Schöppenstedt. Neben einer Reihe idyllischer Fachgeschäfte, besonders in der Innenstadt von Schöppenstedt, findet man einen Supermarkt mit Postagentur, mehrere Discounter sowie Gaststätten mit einheimischer und ausländischer Kost. Viele Handwerksbetriebe sowie Dienstleister in der Stadt und den Gemeinden schaffen weiteres wirtschaftliches Leben in der Samtgemeinde Schöppenstedt.

Neben dem ersten Waldkindergarten Niedersachsens gibt es sieben Kindertagesstätten sowie Hort- und Krippenbetreuung. Die Beschulung erfolgt in zwei Grundschulen, der Elm-Asse-Schule sowie in der Ludwig-von-Strümpell-Schule. Gymnasien können in Schöningen oder Wolfenbüttel, Gesamt- und berufsbildende Schulen in Wolfenbüttel besucht werden.

Das beheizte Freibad, die Skateranlage, die Turnhallen, die Sportplätze, der Tennisplatz und die Minigolfanlage schaffen Möglichkeiten für vielschichtige Sport- und Freizeitaktivitäten. Das Jugendzentrum/ Mehrgenerationenhaus bietet Veranstaltungen und Betreuung für Jung und Alt.

Die St. Stephanus Kirche in Schöppenstedt mit ihrem romanischen Turm zeugt von der Bedeutung der Stadt als fränkischer Königshof und Archidiakonatsitz. Der schiefe Kirchturm wird auf einen der Schöppenstedter Streiche zurückgeführt. Doch wenn es um Streiche geht, ist der berühmteste Sohn der Samtgemeinde unschlagbar, der in Kneitlingen geborene Till Eulenspiegel.

Im Mittelpunkt aller Eulenspiegeleien steht in Schöppenstedt ein eigenes, modernes Museum, das dem Narren und Weisen mit der Schellenkappe gewidmet ist.

Zu den kulturtouristischen Angeboten „Auf den Spuren Till Eulenspiegels“ gehört u.a. auch der Eulenspiegel-Erlebnisspielplatz. Vielfältige Kulturveranstaltungen finden in der Eulenspiegelhalle statt. In allen Gemeinden und Ortsteilen gibt es Volks- und Schützenfeste, sowie weitere vielfältige Freizeit- und Kulturangebote. Jedes Jahr findet mindestens ein besonderes Event statt.

Gern stehe ich Ihnen für weitere Informationen zur Verfügung.

Ihre Ruth Naumann  
Samtgemeindebürgermeisterin



St Stephanus Kirche  
mit schiefe Turm



Luftbild von Schöppenstedt  
Foto: Elm-Asse-Ballon, Schöppenstedt



Till Eulenspiegel und das Museum  
Foto: Elke Kräwer, Braunschweig



Freibad  
Foto: Karl-Leberecht Döring



Am Elm  
Foto: Sigrid Otte



Event »Reisefieber«  
mit den Kitas Dahlum und Eilum



Name der Gemeinde	Samtgemeinde Schöppenstedt
Anschrift	Markt 3 38170 Schöppenstedt
Ansprechpartner	Samtgemeindebürgermeisterin Ruth Naumann Markt 3, 38170 Schöppenstedt Tel. 05332/938118, Mail: naumann@schoeppenstedt.de
Infrastruktur – Nahversorgung	Div. Märkte (Discounter und Vollversorger), Facheinzelhandelsgeschäfte (u.a. Spielwaren, Schmuck, Bekleidung, Schuhe, Bäckereien, Schreibwaren, Computer, Fleischer), Drogerie, 2 Tankstellen, 2 Banken, div. Gaststätten und Cafés einschl. Waldgaststätten
Einrichtungen des Gesundheitswesens	6 Ärzte (Allgemeinmedizin, Internist, Sportmedizin, Rettungsmedizin) in Schöppenstedt, 2 Apotheken in Schöppenstedt, 1 Apotheke in Winnigstedt, 2 Zahnärzte, 2 Hebammen, 3 Massagepraxen/Krankengymnastik, 3 Logopäden/Ergotherapie, 2 Optiker u. 1 Hörakustiker (zeitweise), 1 Tierärztin, 1 Heilpraktikerin, Alten- und Pflegeheim in Schliestedt mit Sozialstation, Altenwohn- u. Pflegeheim in Ampleben, AWO Sozialstation, Schöppenstedt, Betreutes Wohnen, Schöppenstedt, Rettungsstation DRK, Schöppenstedt
Öffentliche Einrichtungen	Krippe und Hort in Schöppenstedt Kindertagesstätten in Gr. Dahlum, Eilum, Schöppenstedt, Uehrde, Gr. Vahlberg, Winnigstedt (integrativ) sowie Waldkindergarten Grundschulen in Schöppenstedt (Ganztagsbetreuung) und in Winnigstedt Haupt- und Realschule mit Ganztagsbetreuung in Schöppenstedt Förderschule mit Ganztagsbetreuung in Schöppenstedt (Schwerpunkt Lernen) Weiterführende Schulen in Wolfenbüttel (Entfernung ca. 20 km mit Zug- und Busverbindungen sowie in Schöningen – Entfernung ca. 13 km, Direktbusverbindung) Turnhallen in Schöppenstedt, Gr. Dahlum und Winnigstedt Freibad, Tennisanlage, Mini-Golf in Schöppenstedt Sportplätze, Sportheime, Schießsportanlagen Jugendzentrum/Mehrgenerationenhaus in Schöppenstedt Till Eulenspiegel-Museum Eulenspiegelhalle in Schöppenstedt, Dorfgemeinschaftshäuser in den Orten
Industrie / Wirtschaft	<ul style="list-style-type: none"> <li>▪ Industriebetriebe (Chemie, Wassertechnik, Metall)</li> <li>▪ Handwerksbetriebe (Tiefbau, Heizung, Sanitär, Elektro, Daten, Druckereien, Tischler, Zimmerei, Maler, Steinmetz, Dachdecker, KFZ, Elektrotechnik, Friseure, Gärtnereien)</li> <li>▪ Handelsbetriebe (u.a. Landmaschinen, Landhandel, Gartenbedarf)</li> <li>▪ Dienstleister (Haushaltsservice, Immobilien, Bestatter, Kosmetik, Reisebüro, Autohändler, Versicherungen, Taxi, Steuerberatung, Fahrschulen und KFZ-Werkstätten)</li> <li>▪ Biobetriebe</li> </ul>
Gibt es feste Förderungen, z. B. KMU-Förderungen?	<ul style="list-style-type: none"> <li>▪ KMU-Förderung über den Landkreis Wolfenbüttel</li> <li>▪ Dorferneuerung in einigen Orten</li> <li>▪ Nach Absprache</li> </ul>



**Samtgemeinde Sickte**



**Petra Eickmann-Riedel**  
Samtgemeindebürgermeisterin



Sehr geehrte Damen und Herren,

die Samtgemeinde Sickinge wurde im Rahmen der Gebietsreform im Jahre 1974 aus Samtgemeinden des Landkreises Wolfenbüttel und des früheren Landkreises Braunschweig gebildet. Mit ihren fünf Mitgliedsgemeinden Dettum, Erkerode, Evessen, Sickinge und Veltheim (Ohe) liegt sie eingebettet zwischen den Höhenzügen Asse und Elm. Das landschaftlich reizvolle Gebiet hat eine Vielzahl von historischen und kulturellen Besonderheiten. Als landschaftliches Kleinod ist das Reitlingstal anzusehen – eine eindrucksvolle Tallandschaft mit Weiden und Teichen. Zeugen der Geschichte aus der Vorzeit findet man in Evessen mit dem Tumulus, einem Fürstengrab aus der früheren Bronzezeit (ca. 2000 v.Chr.). Im Ortsteil Lucklum der Gemeinde Erkerode finden wir mit der Deutschen Ordenskommende ein historisches Zeugnis aus dem 13. Jahrhundert. Später war die Kommende Stützpunkt für den Deutschen Ritterorden bei der Eroberung und Kolonisierung Preußens. In der Gemeinde Veltheim findet man eine romantische Wasserburg aus dem Jahre 1555, deren Gebäude um einen rechteckigen Innenhof gruppiert sind. Wahrzeichen der Gemeinde Dettum ist die 1863 erbaute Bockwindmühle. Von barocker Baukunst zeugt das Herrenhaus in Sickinge, das um 1710 nach den Entwürfen des herzoglichen Hofbau-meisters Hermann Korb gebaut wurde und heute als Verwaltungssitz dient. Die Samtgemeinde Sickinge hat zurzeit 10.227 Einwohner/innen.

Es gibt ein umfangreiches Sportangebot für Jung und Alt in vielen Sparten (Fußball, Handball, Leichtathletik, Gymnastik, Wandern, Tischtennis, Tennis etc.), das von den Sportvereinen angeboten wird. Auch Musik wird in zahlreichen Chören, Gesangsvereinen und Musikgruppen, sowie Kantoreien für Erwachsene, Kinder und Jugendliche angeboten. Traditionelle Feste u. a. das jährliche Weinfest in Sickinge, Weihnachtsmärkte, Sommerfeste, Fischmarkt u.v.m. sorgen außerdem für Abwechslung im Jahresverlauf. Die Sicker Kulturinitiative (SiKKi) sorgt zusätzlich für ein reiches kulturelles Angebot im Herrenhaus Sickinge mit Ausstellungen, Lesungen und Konzerten. Die Samtgemeinde Sickinge bietet in den Sommerferien mit dem „Jugend-Ferien-Pass“ (JUP) ein umfangreiches Ferienprogramm mit vielen Aktivitäten an. Ferner gibt es in Sickinge und Dettum Freibäder. Die Außenstelle der VHS Wolfenbüttel bietet Sprach- und Kreativkurse an.

Ihre Petra Eickmann-Riedel  
Samtgemeindebürgermeisterin



Mühle Dettum



Tumulus Evessen



Herrenhaus Sickinge



Rittergut Lucklum



Wasserschloß Veltheim



Name der Gemeinde	Samtgemeinde Sickinge
Anschrift	Am Kamp 12 38173 Sickinge www.sickinge.de
Ansprechpartner	Samtgemeindebürgermeisterin Petra Eickmann-Riedel Telefon 05305/20 99 10 p.riedel@sickinge.de
Infrastruktur – Nahversorgung	Gas/Strom: E.ON Avacon AG, Schöninger Straße 10, 38350 Helmstedt Wasserverband Weddel/Lehre, Berliner Straße 10, 38165 Lehre Müllabfuhr: Abfallwirtschaft Wolfenbüttel (ALW) Post: Postagentur im „E-neukauf“, Bahnhofstraße 2-4, 39173 Sickinge Banken: Braunschweigische Landessparkasse, Bahnhofstraße 19a, 38173 Sickinge / Volksbank Braunschweig eG, Bahnhofstraße 17, 38173 Sickinge Einkauf: Einkaufszentrum am Markt (Penny, Schlecker, Lotto/Toto, Bäcker, Metzger), Einkaufszentrum E-neukauf, Bahnhofstraße Gaststätten: Diverse
Einrichtungen des Gesundheitswesens	Seniorenzentrum am Herrenhaus Sickinge (mit Tagespflege) Am Kamp 13, 38173 Sickinge <b>Ärzte (Allgemeinmediziner)</b> Arztpraxis Dreves, Apothekenweg 6, 38173 Sickinge Gemeinschaftspraxis (Ärztehaus): Dagmar Milde, Helmut Tautorat, Florian Kaul, Salzdahlumer Straße 4 a, 38173 Sickinge <b>Zahnärzte</b> Gregor Sosnizkij, Apothekenweg 8, 38173 Sickinge Dr. Michael Sörgel & Anja Richter, Salzdahlumer Straße 4a, 38173 Sickinge Elm-Apotheke, Schöninger Straße 21, 38173 Sickinge Wabe-Apotheke, Salzdahlumer Str. 4 a, 38173 Sickinge
Öffentliche Einrichtungen	<b>Schulen</b> Haupt- und Realschule Sickinge, Schulweg 2, 38173 Sickinge Grundschule Dettum, Kirschenallee 1, 38173 Dettum Grundschule Sickinge, Bahnhofstraße 4, 38173 Sickinge Fachschule für Heilerziehungspflege, Bahnhofstraße 41, 38173 Sickinge Weiterführende Schulen in Braunschweig <b>Kindergärten/Kindertagesstätten</b> „Zwergenhus“ Dettum Driftweg 1, 38173 Dettum Kindergarten Erkerode, Reitlingstraße 8a, 38173 Erkerode Kindergarten Evessen, Schulweg 4, 38173 Evessen Kindertagesstätte St. Petri Sickinge, An der Wabe 16, 38173 Sickinge Kindertagesstätte St. Martin, Am Kamp 11, 38173 Sickinge AWO Kindergruppe Sonnenstrahl, An der Wabe 18, 38173 Sickinge Kindertagesstätte Peter und Paul, Schöppenstedter Str. 38173 Sickinge Kindergarten Veltheim (Ohe), Wasserweg 5, 38173 Veltheim (Ohe)
Industrie / Wirtschaft	etwa 600 Einzel- und Kleinbetriebe
Gibt es feste Förderungen, z. B. KMU-Förderungen?	nein

## Der Unternehmensbereich Bezirksstelle Braunschweig der Kassenärztlichen Vereinigung Niedersachsen (KVN)

Der Unternehmensbereich Bezirksstelle Braunschweig ist eine von insgesamt elf regionalen Untergliederungen der KVN. Wir betreuen derzeit 2059 Ärzte/Psychotherapeuten in den Landkreisen Gifhorn, Goslar (Teilkreis), Helmstedt, Peine und Wolfenbüttel sowie in den kreisfreien Städten Braunschweig, Salzgitter und Wolfsburg.

Die Zentrale – die Hauptgeschäftsstelle – der elf Bezirksstellen befindet sich in Hannover. In der Landeshauptstadt ist ebenfalls das Abrechnungszentrum zu finden.

Durch die Verbindung von zentralen und dezentralen Organisationselementen können wir die Interessen und Belange der Vertragsärzte und Vertragspsychotherapeuten in einem Flächenland wie Niedersachsen schnell, gezielt und wirksam wahrnehmen. Das Dienstleistungsangebot der Bezirksstelle bietet dabei einen umfangreichen Beratungsservice zu Abrechnungs- und Honorarfragen sowie zur Gründung und wirtschaftlichen Führung einer Arztpraxis.

Zusammen mit der Hauptgeschäftsstelle sichern die Bezirksstellen die flächendeckende medizinische Versorgung für die rund 8 Millionen Einwohner in Niedersachsen rund um die Uhr, kontrollieren die Qualität der medizinischen Leistungen und legen gemeinsam mit den Krankenkassen das Leistungsspektrum und die Honorierung der Vertragsärzte fest.

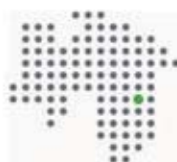
Das oberste Gremium der KVN ist die 50-köpfige Vertreterversammlung. Verantwortlich für die laufenden Geschäfte ist der Vorstand. In den Bezirksstellen wird von den Vertragsärzten des Bezirkes jeweils ein Bezirksausschuss gewählt, der die ihm übertragenen Aufgaben mitgliedernah umsetzt. Die Verwaltung wird durch einen Geschäftsführer geleitet, dem die Führung der laufenden Verwaltungsgeschäfte obliegt. Die Bezirksstellen haben Kreisstellen gebildet, die autonom für sich einen jeweiligen Sprecher wählen, um den Kontakt der Ärzte untereinander und zur jeweiligen Bezirksstelle zu gewährleisten.

# Kassenärztliche Vereinigung Niedersachsen

## Unternehmensbereich Bezirksstelle Braunschweig



**Dipl.-Verw.-Wiss.  
Stefan Hofmann  
Geschäftsführer**



**KVN**

Kassenärztliche Vereinigung  
Niedersachsen

Braunschweig



Sie kommen frisch von der Universität, wissen nicht, wie es weitergeht, suchen neue Perspektiven oder benötigen eine Weiterbildungsstelle? Dann lassen Sie uns Ihnen helfen!

Wir stehen Ihnen gern mit Rat und Tat zur Seite und bieten Ihnen unter genau definierten Voraussetzungen auch finanzielle Förderungsmöglichkeiten.

Unsere Angebote haben wir hier für Sie aufgelistet.

#### Für die Weiterbildung:

- Verbundweiterbildung zum Facharzt für Allgemeinmedizin in Zusammenarbeit mit Kliniken in  
Wolfenbüttel      Gifhorn  
Wolfsburg          Wittingen  
Peine                Salzgitter  
und demnächst auch in Braunschweig.

Sofern Sie Interesse an einer Verbundweiterbildungsstelle haben, sprechen Sie uns bitte an.

- Förderung der Gebietsweiterbildung Allgemeinmedizin
- Förderung einer fachärztlichen Gebietsweiterbildung

#### Für die Niederlassung:

- KVN-Praxisbörse ([www.kvn-praxisboerse.de](http://www.kvn-praxisboerse.de))  
Hier können Sie Angebote und Gesuche von Praxisübernahmen, Anstellungen und Kooperationsmöglichkeiten einsehen und selbst erstellen.
- Ärzteforum Niedersachsen (ÄrNie)  
Börse zur direkten Kontaktaufnahme zwischen niederlassungsinteressierten Ärztinnen/Ärzten und Niedergelassenen, die Ihre Praxis in absehbarer Zeit abgeben möchten.
- Niederlassungsseminare

Unter bestimmten Voraussetzungen gewähren wir zudem:

- Umsatzgarantien
- Ausgleichzahlungen für Honorarverluste
- Sicherstellungszahlungen für den Bereitschaftsdienst

Sie haben Fragen zu unseren Angeboten oder wünschen nähere Informationen?  
Dann nehmen Sie Kontakt mit uns auf. Die jeweiligen Ansprechpartner finden Sie auf der Seite 4 unserer Informationen.

# Wir **unterstützen** Sie gern bei Ihrem Start in die vertragsärztliche Tätigkeit!



## *Vorteile Weiterbildungsassistent*

*strukturierte, koordinierte Weiterbildung  
Planungssicherheit  
Betreuung durch Mentoren  
verlässliche Kooperations- und Vertragsstrukturen  
Unterstützung bei organisatorischen Aufgaben  
Evaluation der Weiterbildung*

## *Vorteile Weiterbilder*

*finanzielle Förderung der Weiterbildungs-Assistenten  
mögliche Praxisnachfolger  
Netzwerk mit zukünftigen Zuweisern  
Entlastung bei der Praxistätigkeit*



## Was Sie sonst noch wissen sollten:

Zum 01.03.2012 ist die 7. zentrale Bereitschaftsdienstpraxis im Bereich der Bezirksstelle Braunschweig am Klinikum Wolfenbüttel erfolgreich gestartet.

Die Kassenärztlichen Vereinigungen haben die vertragsärztliche Versorgung sicherzustellen. Diese Sicherstellung umfasst auch die vertragsärztliche Versorgung zu den sprechstundenfreien Zeiten (Bereitschaftsdienst). Das bedeutet, dass die Vertragsärzte auch nach ihren Sprechzeiten in der eigenen Praxis regelmäßig in den Abendstunden und am Wochenende die Patienten in der Region versorgen müssen.

Um hier den Aufwand und die zusätzliche Dienstbelastung für den einzelnen Arzt so gering wie möglich zu halten, hat der KVN Unternehmensbereich Braunschweig zum 01.03.2012 die zentrale und moderne Bereitschaftsdienstpraxis am Klinikum Wolfenbüttel eröffnet.

Auch für den Patienten ergeben sich durch die zentrale Anlaufstelle Vorteile. Denn zum einen entfällt die Suche nach dem Bereitschaftsdienst habenden Arzt. Zum anderen müssen die Patienten keinen zusätzlichen Weg auf sich nehmen, sollte durch die Behandlung in der zentralen Bereitschaftsdienstpraxis die Notwendigkeit einer Krankenseinweisung festgestellt werden. Für Patienten, die aufgrund ihres Krankheitsbildes nicht in der Lage sind, die Bereitschaftsdienstpraxis aufzusuchen, steht ein mobiler Dienst mit ärztlicher Besetzung zusätzlich zur Verfügung.

Der Bereitschaftsdienst ist aktuell wie folgt organisiert:

# Bereitschaftsdienst

## Wenn schon – denn schon



Wochentag	1. Dienst stationär	2. Dienst stationär	1. Dienst mobil	2. Dienst mobil
Montag			18.00 - 08.00	
Dienstag			18.00 - 08.00	
Mittwoch	15.00 - 20.00		13.00 - 08.00	
Donnerstag			18.00 - 08.00	
Freitag	15.00 - 20.00		13.00 - 08.00	
Samstag	09.00 - 12.00	15.00 - 20.00	08.00 - 20.00	20.00 - 08.00
Sonntag	09.00 - 12.00	15.00 - 20.00	08.00 - 20.00	20.00 - 08.00
Feiertag	09.00 - 12.00	15.00 - 20.00	08.00 - 20.00	20.00 - 08.00

## Unternehmensbereichsleitung

Dipl.-Verw.-Wiss. Stefan Hofmann

Geschäftsführer

Tel.: 0531 2414-114

E-Mail: stefan.hofmann@kvn.de

Andrea Gerloff

Assistenz der Unternehmensbereichsleitung

Tel.: 0531 2414-115

E-Mail: andrea.gerloff@kvn.de

## Geschäftsbereich Beratung

Dipl.-Kff. (FH) Sonja Bäckert

Praxisberaterin

Tel.: 0531 2414-218

E-Mail: sonja.baeckert@kvn.de

- Ärzteforum Niedersachsen (ÄrNie)
- KVN-Praxisbörse
- Niederlassungsseminare

## Geschäftsbereich Vertragsärztliche Versorgung

Ass. jur. Ulrich Brunke

Geschäftsbereichsleiter

Tel.: 0531 2414-219

E-Mail: ulrich.brunke@kvn.de

Ass. jur. Constance Petersen

stellv. Geschäftsbereichsleiterin

0531 2414-224

E-Mail: constance.petersen@kvn.de

- Zulassung
- Qualitätssicherung und Genehmigungen
- Bereitschaftsdienst
- Sicherstellung und Weiterbildungsförderung

## Geschäftsbereich Honorar

Udo Gerstung

Geschäftsbereichsleiter

Tel.: 0531 2414-260

E-Mail: udo.gerstung@kvn.de

Ass. jur. Katharina Nünemann

stellv. Geschäftsbereichsleiterin

Tel.: 0531 2414-273

E-Mail: katharina.nuenemann@kvn.de

Frithjof Siering

stellv. Geschäftsbereichsleiter

Tel.: 0531 2414-212

E-Mail: frithjof.siering@kvn.de

- Honorar- und Abrechnungsfragen

# Ihre Ansprechpartner vor Ort



**KVN**

Kassenärztliche Vereinigung  
Niedersachsen

Braunschweig

## Anschrift

Kassenärztliche Vereinigung Niedersachsen  
Unternehmensbereich Bezirksstelle Braunschweig  
An der Petrikirche 1, 38100 Braunschweig  
Postfach 27 25, 38017 Braunschweig

## Öffnungszeiten

Montag	8 Uhr bis 17 Uhr
Dienstag	8 Uhr bis 17 Uhr
Mittwoch	8 Uhr bis 17 Uhr
Donnerstag	8 Uhr bis 17 Uhr
Freitag	8 Uhr bis 14 Uhr

## Kontaktadressen

Samtgemeinde Asse  
Im Winkel 4  
38319 Remlingen  
Telefon 0 53 36 - 88 80

Samtgemeinde Oderwald  
Dahlgrundsweg 5  
38312 Börßum  
Telefon 0 53 34 - 7 90 70

Samtgemeinde Schöppenstedt  
Markt 3  
38170 Schöppenstedt  
Telefon 0 53 32 - 93 80

Samtgemeinde Baddeckenstedt  
Heerer Straße 28  
38271 Baddeckenstedt  
Telefon 0 53 45 - 4 98 28

Samtgemeinde Schladen  
Am Weinberg 9  
38315 Schladen  
Telefon 0 53 35 - 80 10

Samtgemeinde Sickinge  
Am Kamp 12  
38173 Sickinge  
Telefon 0 53 05 - 20 99 12

Gemeinde Cremlingen  
Ostdeutsche Str. 22  
38162 Cremlingen  
Telefon 0 53 06 - 8 02 51

## Landkreiskarte

